












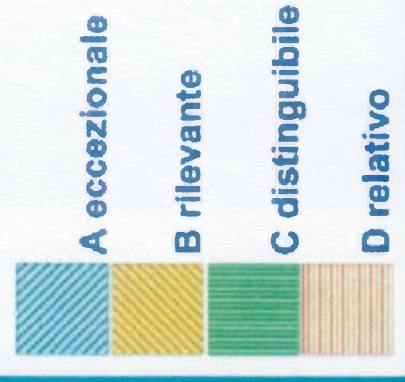


LEGENDA	
	CONFINI STABILIMENTO MUL.TISOCIETARIO
	AREE SYNDIAL GIA' DIAFRAMMATE SUD E SUD-EST
	OPERE DI INGEGNERIA FORESTALE (SYNDIAL)
	OPERE DI INGEGNERIA FORESTALE (COMUNE DI BRINDISI)
	TRACCIATO CANALE PANDI ESISTENTE
	TRATTO CANALE PANDI DA DISMETTERE
	TRATTO CANALE PANDI DA REALIZZARE
	OASI PROTETTA
	ZONA UMIDA ESISTENTE DI RACCORDO CANALE - OASI PROTETTA
	DIAFRAMMA (COMUNE DI BRINDISI)
	CAPPING (COMUNE DI BRINDISI)
	IMPIANTO TAF (COMUNE DI BRINDISI)
	POZZO DI REGIMAZIONE DELLA FALDA (COMUNE DI BRINDISI)
	DIAFRAMMA (SYNDIAL)
	POZZO DI REGIMAZIONE DELLA FALDA (SYNDIAL)
	CANALE DI GRONDA

## BASI CARTOGRAFICHE



**AMBITI TERRITORIALI ESTESI**



REV	DESCRIZIONE	DATA	DSS	CONTR	V.P.	A.A.
0		28/10/2013				
-	-	-	-	-	-	-
-	-	-	-	-	-	-
-	-	-	-	-	-	-

Via Vele 27  
I-20143 Milano  
Tel +39 02 432556 1  
Fax +39 02 432556 21

**Relazione Paesaggistica  
Progetto Operativo di Messa in Sicurezza Permanente di  
parte delle aree esterne Syndial - Stabilimento di Brindisi**

**ALLEGATO 6D: STRALCIO CARTOGRAFICO DELL'UBICAZIONE  
SU BASE TEMATICA P.R.G. IN VARIANTE AL  
P.U.T./P. REGIONALE, RELATIVO AGLI AMBIENTI  
TERRITORIALI ESTESI E DISTINTI - N.T.A.**

